


Úlibice - územní studie - BV - Z01

Měř.: 1:500

2. etapa
pozemky
soukromé

1. a 3. etapa
pozemky
obce



osa budoucí D35

Upravená poloha a plocha
PV = 1621 m² (1327+ 294 m²)

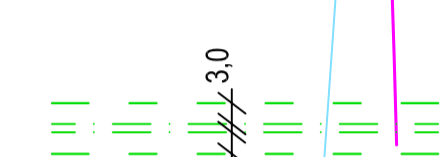
1. a 3. etapa - pozemky obce
PV1 = 1033
PV2 = 294
Celkem = 1327 m²

2. etapa - soukromé pozemky
PV3 = 294 m²

Legenda:

stávající inženýrské sítě:

vodovodní řady



regionální zásobovací řád
ochranné pásmo 3 m na obě strany

kanalizace jednotná

CETIN - telefonní kabely

CETIN - telefonní vedení

ČEZ - NN kabely

ČEZ - NN vedení

inženýrské sítě - návrh:

vodovod

kanalizace splašková

kanalizace dešťová

el. rozvody NN

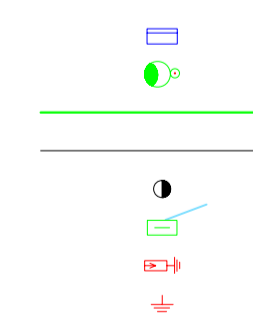
veřejné osvětlení



LIMITNÍ IZOFONA 50 dB
rodinné domy č. 2, 3, 4, 5 třetí etapa
ostatní R.D. - první etapa (A.05 - A.13 - pozemky obce)
- druhá etapa (B.01 - B.10 - soukromé pozemky)
výpočtové body dle hlukové studie 1 - 6

Legenda NN a VO:

rozvodně veřejného osvětlení - nový
osvětlovací stožár/32ár se svítidlem - nový
trasa nn + vo (společný výkop) - nová
vrchní síť/32 nn - stávající
betonový sloup sítě nn - stávající
pařípřokové skvěř - nová
omezovací péřpřít
ochranné územní



AKTUALIZACE 2022

Projektant: Ing. arch. Radek Jiránek	Vypracoval: Ing. V. Janda	Datum: VI/2022
Investor: Obec Úlibice	Stupeň PD: ÚS	Formát A4: 8
Číslo zakázky: 841/04	Číslo archivní: 841/04/B3	Měřítko: 1:500

ÚLIBICE - ÚZEMNÍ STUDIE - LOKALITA BV - Z01		Příloha č.:
Výkres koordinace inženýrských sítí		B3

